

**Vyjádření č. KHP/TD/AVETI/20/3070**  
**Vyjádření k existenci sítí (zjištění sítí)**

**Žadatel:**

Signal Projekt s.r.o.  
Stanislava Sedláčková  
Václavská 546/55  
63900 Brno

**Investor:**

Správa železnic, státní organizace  
  
Dlážděná 1003/7  
11000 Praha

**Údaje o žádosti / stavbě:**

Název: **Rekonstrukce a doplnění závor na přejezdu v km 5,803 (P5380) trati Hradec Králové-Turnov**

**Lokalita:**

Obec: **Světí, Všešary**  
Katastr: **Světí, Všešary**

Zadaná čísla  
dotčených parcel:

V dané lokalitě se nachází sítě a vodohospodářské zařízení ve správě společnosti Královéhradecká provozní, a. s. viz příložená dokumentace.

Vyjádření k existenci sítí není souhlas s napojením, ani vyjádření k projektové dokumentaci všech stupňů, ale slouží především pro projekční práce. Vyjádření je platné pouze pro zájmové území určené a vyznačené žadatelem a má pouze informativní účel. V případě investiční akce, záměru napojení nebo zásahu do námi provozovaných sítí a jejich ochranných pásem a ochranných pásem vodních zdrojů, požadujeme předložit projektovou dokumentaci k našemu posouzení.

Upozorňujeme, že průběhy vedení sítí jsou orientační, stejně jako podkladová mapa v příloženém snímku, která má rovněž pouze informativní charakter.

K sítím, které nejsou v provozování společnosti Královéhradecké provozování, a. s., a mohou se nacházet v uvedené lokalitě, vydává vyjádření jeho vlastník nebo provozovatel.

Vodovod a kanalizace má dle § 23 Zákona č. 274/2001 Sb. o vodovodech a kanalizacích ve znění pozdějších předpisů ochranné pásmo, to je vymezeno vzdáleností od vnějšího líce stěny potrubí, 1,5 m na každou stranu u vodovodních řadů a kanalizačních stok průměru 500 mm a menších a 2,5 m na každou stranu u vodovodních řadů a kanalizačních stok nad průměr 500 mm. Toto ochranné pásmo musí zůstat beze staveb (nesmí se zde umísťovat žádné trvalé ani dočasně objemné stavby, ani zřizovat skládky materiálů nebo deponie zeminy), volně bez výsadby stromů a keřů a nebude zde nijak výrazně upravována niveleta terénu.

Upozorňujeme, že se v uvedeném území nachází vodovodní a kanalizační přípojky. Ty jsou v majetku vlastníků napojených nemovitostí. Jejich zakres je orientační. Náš archiv nemusí obsahovat všechny trasy přípojek. Je nutné jejich polohu respektovat.

Vyjádření k existenci sítí je generováno automatickým systémem.

Toto vyjádření pozbývá platnosti:

- uplynutím doby platnosti vyjádření
- změnou rozsahu vyznačeného území
- změnou účelu vyjádření uvedeného v žádosti

Platnost tohoto vyjádření je jeden rok ode dne vydání.

*Přílohy:*

**grafické (počet: 1)**

**- Vyjádření\_316853\_situace\_328229.pdf**

*Vaše značka:*

**Vyřizuje:** systém AVETI

**Telefon:** systém AVETI

**Datum:** 13.10.2020

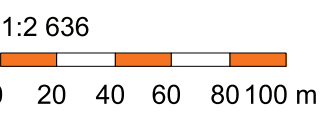
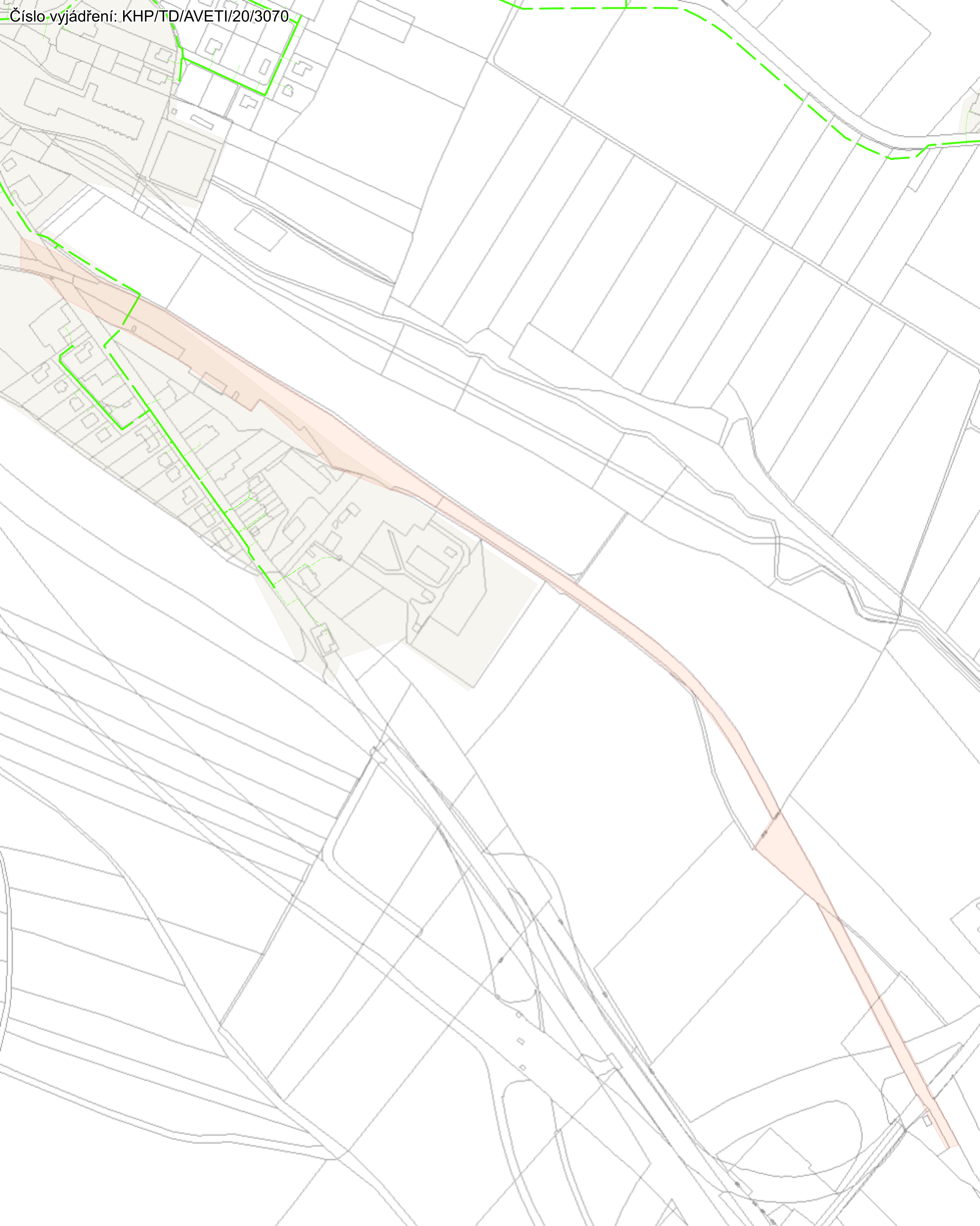
**KRÁLOVÉHRADECKÁ  
PROVOZNÍ, a.s.**


Víta Nejedlého 893  
500 03 Hradec Králové

②



**Bc. Lukáš Chmelař**  
**vedoucí oddělení technické dokumentace**








**Královéhradecká  
provozni**


Informační zakres vodovodu a kanalizace v provozování Královéhradecké provozní, a.s.  
Toto není souhlas s napojením ani vyjádření k projektové dokumentaci všech stupňů.  
V případě investiční akce, záměru napojení nebo zásahu do naší provozované sítě  
a jejich ochranných pásem a ochranných pásem vodních zdrojů, požadujeme předložit  
projektovou dokumentaci.


**LEGENDA:**


 VODOVODNÍ ŘAD


 VODOVODNÍ PŘÍPOJKA


 GRAVITAČNÍ JEDNOTNÁ KANALIZACE


 TLAKOVÁ JEDNOTNÁ KANALIZACE


 JEDNOTNÁ KANALIZAČNÍ PŘÍPOJKA


 GRAVITAČNÍ SPLAŠKOVÁ KANALIZACE

 TLAKOVÁ SPLAŠKOVÁ KANALIZACE

 SPLAŠKOVÁ KANALIZAČNÍ PŘÍPOJKA

 ELEKTRICKÝ KABEL

 DEŠTOVÁ KANALIZACE

 OCHRANNÉ PÁSMO VODNÍHO ZDROJE